


2293

Me la Directeur

10443

ETUDE HYDRO-AGRICOLE  
DU BASSIN DU FLEUVE  
SENEGAL

ETUDES SOCIO-ECONOMIQUES  
DE QUELQUES VILLAGES DE LA RIVE DROITE  
POUR LA FORMATION DE FUTURS  
POLES DE DEVELOPPEMENT



Par les Inspecteurs  
d'Aménagement du Territoire  
MM. M. DIOP - A. DIETE

MISSION DU 7 au 21 FEVRIER 1972

Par MM. M. DIOP - A. DIEYE


Chauffeur Moutalib \ DIOP

Objet : Etudes socio-économiques de quelques villages de la vallée (rive sénégalaise) susceptibles de devenir de futurs pôles de développement.

DEPARTEMENT DE PODOR (du 7 au 14)

Personnalités rencontrées :

- Préfet de Podor
- Adjoint au Préfet
- Agent de la Planification
- Chefs d'arrondissement et de CER de :
  - Thillé Boubacar
  - N'Dioum
  - Saldé
  - Kascas



DEPARTEMENT DE MATAM (du 14 au 21)

Autorités rencontrées :

- Préfet du département
- Chefs des CER et d'arrondissement de :
  - Ourosogui
  - Kanel
  - Thilogne
- Chef du secteur de l'élevage
- Chef du secteur de l'agriculture

Fin de Mission le 21.2.1972

Dans ce rapport il sera traité l'inventaire des équipements socio-économiques de quelques villages susceptibles de devenir des pôles de développement.

Pour mieux situer le milieu dans lequel ils doivent évoluer, il convient de présenter la physionomie socio-économique des départements de Matam et Podor qui les englobent.

L'analyse de ces villages visités dans le cadre de notre mission portera sur trois points essentiels :

- La démographie
- Les équipements et polarisations
- Observations.

\*

\*

\*

## I - DEPARTEMENT DE MATAM

### 1.1. Situation et démographie

Il est limité au Nord par le Fleuve Sénégal et la Mauritanie au Sud par le département de Linguère, à l'Est et l'Ouest, respectivement par ceux de Bakel et Podor.

Il couvre une superficie de 25.395 km<sup>2</sup> et regroupe une population de 129.871 habitants soit une densité moyenne de 5 habitants/km<sup>2</sup>.

Cette population mal répartie dans 341 villages est composée d'ethnies diverses. Cependant, elle est essentiellement musulmane mais de sectes différents (voir tableau ci-dessous)

ETHNIES	Toucouleurs	Peulhs	Maures	Ouoloffs Sarakollés etc.
%	80 %	10 %	7 %	3 %
Secte religieux	Tidjane	Khadr Tidjane	Khadr	Tidjane + Mouride

### 1.2. Climat et végétation

Situé dans la zone soudano-saharienne, le département de Matam n'est pas favorisé par le climat et par conséquence la végétation encore moins (genre accacia et gonakié). La pluviométrie est très faible (300-500 mm d'eau). De Juillet à Octobre, c'est la saison des pluies, tandis que le reste de l'année constitue la saison sèche, durant laquelle soufflent des vents chauds tels que l'harmattan.

.../...

M A T A M

1.6. EQUIPEMENTS SOCIO-ECONOMIQUES

	Danel	Ourossogui	Semmé	Thilogne		TOTAL
<u>Animation</u>						
Animateurs	58	157	74	51	8	348
Animatrices	0	52	28	122	-	202 550
Cellules d'Animation	0	3	0	0	-	3
Cellules de développ.	0	16	8	6	-	36
CPA/F d'Ogo (paysans pilotes)	16	30	12	18	6	82
<u>Santé</u>						
Poste Médical	3	6	4	3	1	
Matrônes	3	3	0	2	-	
Dépôts pharmaceut.	-	-	-	-	2	2
Nbre de Maternité	1	0	0	1	1	3
<u>Enseignement</u>						
Nbre d'Ecoles	14	23	17	14	4 + 1	72 + 1CEG 73
Cantines Scolaires	1	3	3	1	+	8
Nbre d'Elèves	752 dont 127 filles	1248 dont 100 filles	720 dont 144 filles	622 dont 97 filles	1411 dont 416 filles	4753 dont 884 filles

DEPARTEMENT DE MATAM

1.7. AGRICULTURE ET EAUX ET FORÊTS

	Kanel	Ourossogui	Semmé	Thilogne	Commune de Matam	TOTAL
Superficies km2	5.600	14.579	2.460	1.756		25.395
Nombre de villages	60	149	84	47		341
Population	24.974	42.264	29.133	25.000	8.500	129.871
Superficie culturale						
- oualo	10.800 ha	42.220 ha	22.029 ha	7.060 ha	2.444 ha	72.109 ha
- diéri	27.270 ha	72.500 ha	23.974 ha	28.930 ha		152.674 ha
- ferlo zone sylvo	191.000 ha	407.380 ha	55.960 ha	39.456 ha		693.796 ha
Zones agricoles	-	5	1	1		7
Forêts classées	1 = 170 ha	5 = 61680ha	néant	néant		6 = 61850 ha
Brigades Forestières	1	1	1	1	1	5
Conseils de Pêche	1	-	1	1	2	5
Triages Forestiers	0	2	1	1	2	5
Pêcheurs formes	1	5	6	-	6	18
Semaines forestières	1.265	1.056	1.525	1.010	7.843	12.699

DEPARTEMENT DE MATAM1.8. ELEVAGE

	Kanel	Ourossogui	Semmé	Thilogne	Matam	Total
<u>Elevage</u>						
parcours						
Oualo	8.160	19.400	6.516	8.260	-	42.035
Diéri	19.920	74.400	42.492	19.440	-	156.252
Ferlo	292.000	702.340	85.560	61.140	-	1.141.040
Parcs à vaccination	2	6	2	3		13
Forages	0	5	0	1		6
Puits forages	1	4	1	2		8
Postes maisons élev.	1	3	2	2		8
Bovins	10.037	115.900	38.000	12.231	1.000	177.168
Ovins et Caprins	16.050	25.290	41.000	16.856	13.400	155.506
Chevaux	254	329	2.500	85	75	3.243
Anes	669	564	5.500	138	100	6.971

DEPARTEMENT DE MATAM1.9. COOPERATIVES ET MATERIEL AGRICOLE

	Kanel	Ourossogui	Semmé	Thilogne	Matam	Total
Nombre de Coopératives	7	21	10	8		46
Nombre d'adhérents	323	2.956	731	981		4.991
Capital Social	323.000	29.560.000	731.000	981.000		4.991.000
<u>Equipements</u>						
semoirs	16 dont 2 en 1970	100 dont 10 en 1970	3 dont 1 en 70	4 dont 1 en 70		
houes	62 dont 10 en 70	109 dont 8 en 70	42 dont 24 en 70	43 dont 13 en 70		
charrues	1 en 1969	0	1 en 1970	0		
charrettes à cheval	47 dont 3 en 70	206 dont 14 en 70	76 dont 20 en 70	39 dont 16 en 70		
charrettes à âne	voir charrette à cheval	18 dont 4 en 70	14 dont 1 en 70	0		
mil, engrais Tonnes	1,600 en 70	6,800 en 70	6T600 en 70	15T250 en 70		
engrais	0	0,350 T en 70	0	0		
fongicides ( sachets )	300 en 70	300 en 70	300 en 70	300 en 70		



## II - LE DEPARTEMENT DE PODOR

Le département de Podor est limité au Nord par le Fleuve Sénégal qui le sépare de la R.I.M. au Sud par le département de Linguère, à l'Est par celui de Matam et à l'Ouest par le département de Dagana.

Il couvre une superficie de 12.580 km<sup>2</sup> par une population de 96.199 hts répartis dans 251 villages soit une densité de 8 hbt/s au km<sup>2</sup>. Cette population est composée de 90% de Toucouleurs et de 10% de divers (Peulhs, Maures, Ouolofs). Totalemant musulmane la population est composée de 85% de tidianes essentiellement toucouleurs et de 10% de khadirs parmi les peulhs et quelques éléments ouolofs.

### 2.1. Climat et Végétation

Le département de Podor est l'un des moins pluvieux du Sénégal. Sa courte période de pluies s'étend de Juillet à Octobre et offre de 300 à 500 mm d'eau. Le reste de l'année constitue une longue période dite saison sèche accentuée par l'harmattan.

La végétation est médiocre composée d'épineux de kadd, sounp, gonakié. Le sol est du type silico-argileux peu perméable en bordure de la vallée, argilo-sableux dans le diéri.

### 2.2. Communications

2.2.1. Routes et Pistes - La R.I.G. n°3 bitumée traverse le département et assure un trafic entre les villages du diéri d'une part, d'autre part, elle désenclave le Fouta en favorisant à la fois les échanges et les mouvements de personnes.

La piste du oualo relie en saison sèche Podor et Saldé et tous les villages du oualo.

.../...

En zone sylvo-pastorale le pare feu sert de voie de communication entre Podor et surtout la région de Diourbel.

2.2.2. Les voies d'eau - Toute l'année le Sénégal et le Doué assurent le trafic entre Podor et les villages riverains. Pendant la saison des pluies, grâce aux pirogues Tiouballo d'autres marigots assurent les liaisons intervillageoises.

2.2.3. Voies aériennes - Une piste d'atterrissage pour les petits aéronefs du type broussard assurent une liaison hebdomadaire entre Podor-Dakar et Saint-Louis.

A Guédé chantier se trouve une piste pour les avions mono-moteur.

### III - STRUCTURES DEPARTEMENTALES

#### 3.1. Structures Administratives

- Préfecture et tous les Services Administratifs
- O.P.T.
- Municipalité de Podor
- Station Météorologie

#### 3.2. Structures Socio-culturelles

##### Santé

20 Postes médicaux en brousse

1 Centre AMI 17 lits

1 Maternité - 11 lits

1 P.M.I.

1 Pharmacie

1 Division hygiène

1 Section des grandes endémies

Soit : 1 Dispensaire pour 4.800 lits

1 lit d'hôpital pour 5.600 hts

##### Enseignement

1 Inspection primaire

48 Ecoles primaires

1 CEG de 11 classes et de 14 professeurs

##### Promotions humaines

1 Equipe départementale de la promotion humaine chargée de la jeunesse et des Sports

1 Association sportive et culturelle

53 Comités M.J.U.P.S. comptant 5.000 membres dans le département.

.../...

### 3.3. Structures socio-économiques

4 CER au niveau des quatres Arrondissements

1 CAR à N'DIOUM

De 1960 à nos jours 346 hommes et 81 femmes sont formés par lamination ; ces paysans-pilotes sont répartis dans les 251 villages que compte le département soit 1 animateur pour 1.000 hbts. Les animateurs ont vulgarisés dans leur village respectif.

- champs et jardins collectifs
- réfection piste, pare feu
- confection de
- pharmacie de village
- salle de classe
- alignement de village
- grenier de réserve etc.

Par ailleurs le département dispose : d'une maison familiale d'apprentissage rurale à Guédé.

#### Equipement et commercialisation

Le département compte 60 coopératives :

- 50 Coopératives agricoles
- 1 Coopérative d'éleveurs
- 6 Coopératives de pêche
- 1 Coopérative de charbonniers
- 1 Coopérative d'artisan en général
- 1 Coopérative de tisserands

Ces 60 coopératives regroupent 8.089 membres adhérents. Parmi les coopératives agricoles 23 sont spécialisées en riz.

.../...

### 3.4. Ressources naturelles

Le département de Podor dispose de :

- 25 forêts classées de 293.192 ha dont 7 sont aménagées pour l'exploitation en bois de chauffage.
- cueillette de la gomme arabique procurant aux habitants du diéri 75 millions pour la commercialisation de 1.000 tonnes
- gousses de Gonakier "arbre Tanin".

### 3.5. Productions principales

Le département est à vocation agro-pastorale.

### 3.6. Production année 1969/70

1.000 F de mil "souma" diéri  
 1.500 F sorgho oualo  
 1.000 F niébé  
 2.000 F béref en diéri  
 900 F d'arachide  
 1.500 F de riz

### 3.7. Elevage

Le cheptel du département se répartit comme suit :

Bovins	351.500 B
Ovins caprins	250.200 O.C.
Asins	6.950
Hequins	1.070
Camelins	235

#### 3.7.1 Prophylaxie :

- 1) peste bovine
- 2) péri pneumonie
- 3) botulisme
- 4) charbon bactérien

.../...

### 3.7.2. Hydraulique pastorale

Le département de Podor dispose de 7 postes d'abreuvement permanents :

- le fleuve Sénégal
- le marigot N'Galanca
- le marigot doué
- le marigot Air Bodia
- le Gayé

Outre ces postes d'abreuvement naturels on distingue la chaîne de forage du haut diéri, les puits profonds et les puits forages.

- Les puits profonds à : Tadgui Biddi, Yaré lao, Ach-balli gayé, N'Diayène peulh, mindelli togane Gamina, pelel, diaba, diourgui.
- puits et forages : Thillé boubacar, Seneboval, Peté boki, Baybés, Boki tekoun

### 3.8. Possibilités touristiques

Outre les villages historiques de Guédé (fief du LAMTORO), de alwar village natal de Cheikh Omar El Fouti on distingue :

- le Fort de Podor construit en 1854
- le Mont sérère.

Ces structures font de Matam et de Podor d'importants pôles d'attraction et mettent en évidence leur impact sur les chefs lieux d'arrondissement. Pour PODOR : Kaskas, Saldé, Thillé boubacar, et N'Dioum.

Pour MATAM : Kanel, Ourossogui? Thilogne et Semmé.

Après ce bref aperçu sur la physionomie socio-économique des départements de Matam et Podor, nous allons procéder à l'analyse des villages respectifs susceptibles de devenir des pôles de développement.

Cette analyse portera essentiellement sur :

- la répartition démographique
- les équipements existants et polarisation
- observations

.../...



VILLAGE DE N'DIOUM

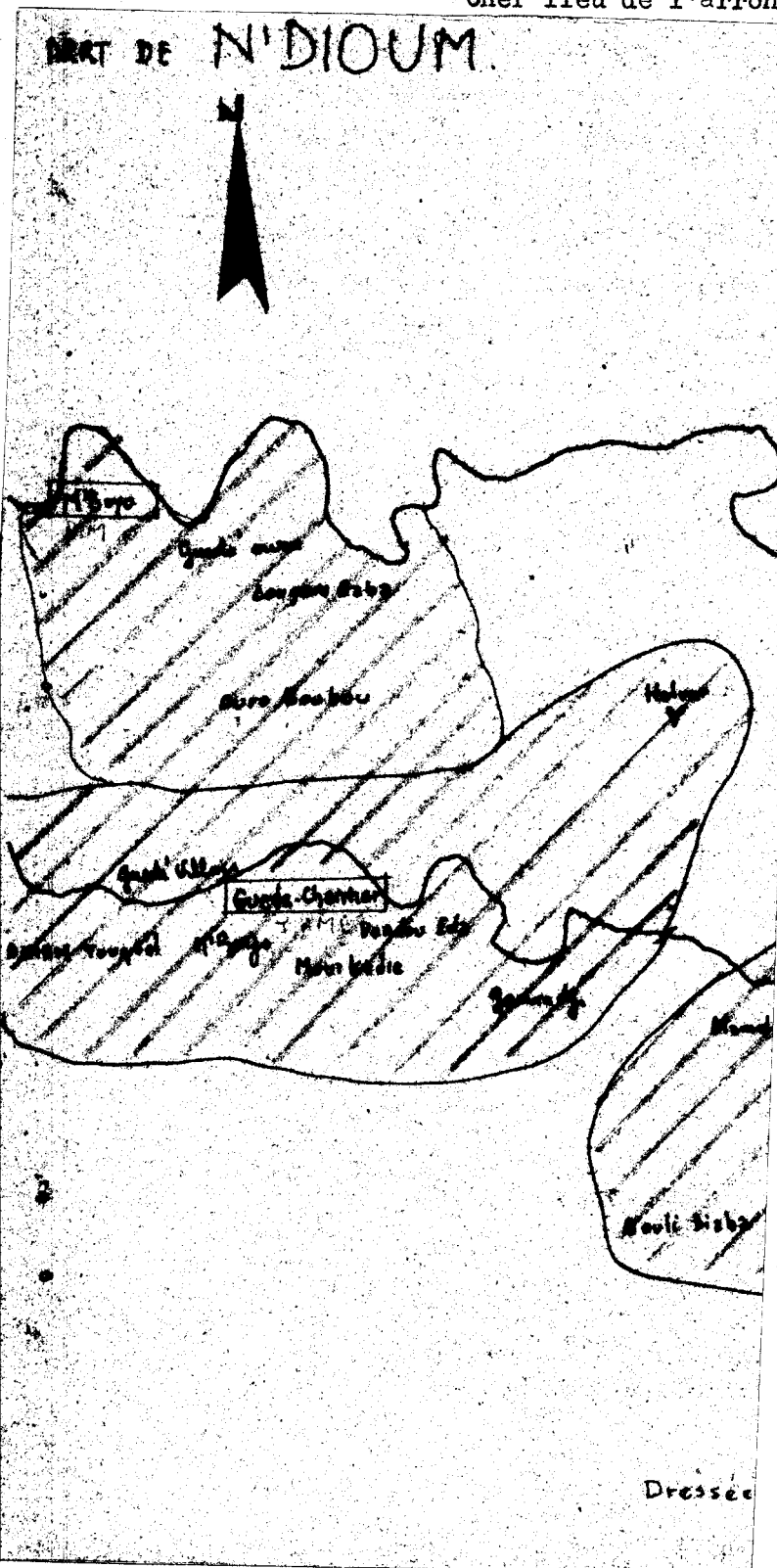
Classes d'âge			Hommes	Femmes
0	à	5 ans	61	46
5	à	10 ans	64	66
10	à	15 ans	72	77
15	à	20 ans	66	45
20	à	25 ans	49	28
25	à	30 ans	24	24
30	à	35 ans	16	36
35	à	40 ans	23	32
40	à	45 ans	24	36
45	à	50 ans	29	31
50	à	55 ans	20	25
55	à	60 ans	15	19
60	à	65 ans	29	16
65	à	70 ans	17	12
70	à	75 ans	14	25
75	à	80 ans	8	5
80	à	85 ans	3	5
85	à	90 ans	4	3
90	à	95 ans	1	1
95	à	100 ans	-	-
TOTAL			539	532



V - ARRONDISSEMENT DE N'DIOUM

### 5.1. Village de N'Dioum

Chef lieu de l'arrondissement qui porte son nom N'DIOUM, est



Dressée

c) Equipements socio-culturels

- 2 diouma (mosquée de Vendredi)
- 1 école (parmi les 13 écoles de l'arrondissement)
- 1 poste médical
- Quelques petits dara (écoles coraniques) dans les maisons
- Association des ressortissants de N'Dioum qui a des membres presque dans toutes les grandes villes
- M.J.U.P.S.
- Section U.P.S. des adultes.

Il faut noter que d'autres structures de développement jouant le rôle d'avant garde dans la vie économique et sociale se trouvent dans l'arrondissement de N'DIOUM.

- O.A.V.
- I.R.A.T
- Maisons familiales et mission de la chine de Formose à Guédé
- Léproserie de DIAMBO.

5.1.2. Polarisation

Tiélao : Peuplé de 449 hbts dont 344 actifs.

Equipements

- 1 brigade eaux et forêts
- 1 école
- 1 mosquée

Thiélao polarise les villages de Kopé, Gourel Sakedj et Veundou Mahil. Sa population est d'ethnie toucouleur de la secte Tidiane.

- Guédé village et chantier : Sont deux villages qui abritent respectivement 988 hbts et 574 hbts soit une population active globale de 726 hbts. Guédé chantier est administré par Malao Djby SOW et Guédé village par Iba SOW. Ils polarisent : Agam touguel, Bantou Néné, Diambo léproserie, Kopé, Ouro boubou.

.../...

Ces deux villages constituent un véritable pôle de développement et sont dotés d'un encadrement et d'équipements non négligeables :

- maisons familiales (pour filles et garçons)
- IRAT
- Mission chinoise
- chantier pilote etc
- école
- poste médical

DEMET : Sa population est de 738 hbts dont 333 actifs. Il est administré par Mago Samba DIA. Le village centre de Demet polarise :

Sassel Talbé, Yayâké, N'Dorbos etc.

#### Equipements

Ecole

P.M.

Mosquée

Association de pêcheurs

DEMET est un village de pêcheurs très attachés aux activités agricoles. Pour l'élevage le cheptel de demetté est réparti comme suit :

ovins caprins	196
bovins	89
asins	10

Sinthiou Dangbé : village toucouleur peuplé de 663 hbts dont 290 actifs. L'agriculture est l'activité principale des habitants de Sinthiou Daugbé. L'élevage est presque nul dans ce village toucouleur qui ne compte que 5 ânes et 43 bovins pour une population de 663 hbts. Le village est administré par Borga BA qui est en même temps responsable politique.

Sinthiou Daugbé : polarise diaraldou - N'Dorbos - béli Tiovi gourel Samba.

.../...

Les Equipements


- Ecole
- Mosquée
- Dara

VI - SALDE6.1. Situation et démographie

C'est le chef lieu de l'Arrondissement dont il porte le nom.

Il est situé dans le département de Podor entre le marigot du Doué et le Fleuve Sénégal. C'est une des zones les plus enclavées du département.

Il compte 491 hbts dont 101 hommes, 123 femmes, 104 garçons, 86 filles et



7.3. Village de PETE

classes d'âge			hommes	femmes
0	à	5 ans	57	69
5	à	10 ans	89	71
10	à	15 ans	79	69
15	à	20 ans	68	58
20	à	25 ans	49	46
25	à	30 ans	35	38
30	à	35 ans	29	33
35	à	40 ans	34	51
40	à	45 ans	33	48
45	à	50 ans	21	23
50	à	55 ans	19	20
55	à	60 ans	12	19
60	à	65 ans	7	15
65	à	70 ans	4	9
70	à	75 ans	-	1
75	à	80 ans	2	2
80	à	85 ans		
85	à	90 ans		
90	à	95 ans		
95	à	100 ans		
TOTAL			537	572

8.4 VILLAGE DE GALOYA

Classes d'âge			Hommes	Femmes
0	à	5 ans	82	100
5	à	10 ans	86	98
10	à	15 ans	97	93
15	à	20 ans	76	75
20	à	25 ans	54	66
25	à	30 ans	46	49
30	à	35 ans	49	56
35	à	40 ans	38	38
40	à	45 ans	44	27
45	à	50 ans	32	35
50	à	55 ans	29	20
55	à	60 ans	21	23
60	à	65 ans	16	14
65	à	70 ans	17	13
70	à	75 ans	5	4
75	à	80 ans	8	4
80	à	85 ans	3	5
85	à	90 ans	-	2
TOTAL			708	723

8.5. Galoya - Polarisation

<u>Maloum Diamal :</u>	<u>Chef de village</u>
91 hommes :	
15 femmes :	
9 garçons :	Demba Haniady KANE
11 filles :	
10 exempts :	

<u>Foutadi Galoya :</u>	<u>Chef de village</u>
7 hommes :	
6 femmes :	
2 garçons :	Moussa DIOM
5 filles :	

<u>Toufndé Gandé :</u>	<u>Chef de village</u>
65 hommes :	
62 femmes :	
56 garçons :	Dialtabés yaya Amadou SARR
35 filles :	
45 exempts :	

<u>Thioulougui :</u>	<u>Chef de village</u>
129 hommes :	
120 femmes :	
65 garçons :	Alassane Waly FOB
41 filles :	
40 exempts :	

<u>Vinding :</u>	<u>Chef de village</u>
4 hommes :	
4 femmes :	
3 garçons :	Amadou Samba SARR
5 filles :	
1 exempt :	

.../...



[illegible]

**PRE-DECOUPAGE**

études exhaustives sur le terrain de Poole d'après  
sur le mouvement du terrain  
à Dabur

IX - THILOGNE9.1. Situation

Le village de Thilogne est situé sur le RIG à l'Ouest du département de Matam, plus précisément dans l'Arrondissement dont il porte le nom et en est le Chef-lieu.

9.2. Démographie

Sa population comprend 5.272 hbts. Elle est constituée à 62% de Toucouleurs à 37% de Peulhs et à 1% de Maures, de Ouoloffs.

Répartition de la Population

	Population active		P. inactive	P. totale
	<u>Hommes</u>	<u>Femmes</u>		
Pourcentage par rapport à la popul. totale du village	39 %	23,5 %	37,5 %	100 %
Pourcentage par rapport à la popul. totale de l'arrondis.	10 %	6 %	9,5 %	25,7 %
Nombre	2.057	1.244	1.971	5.272

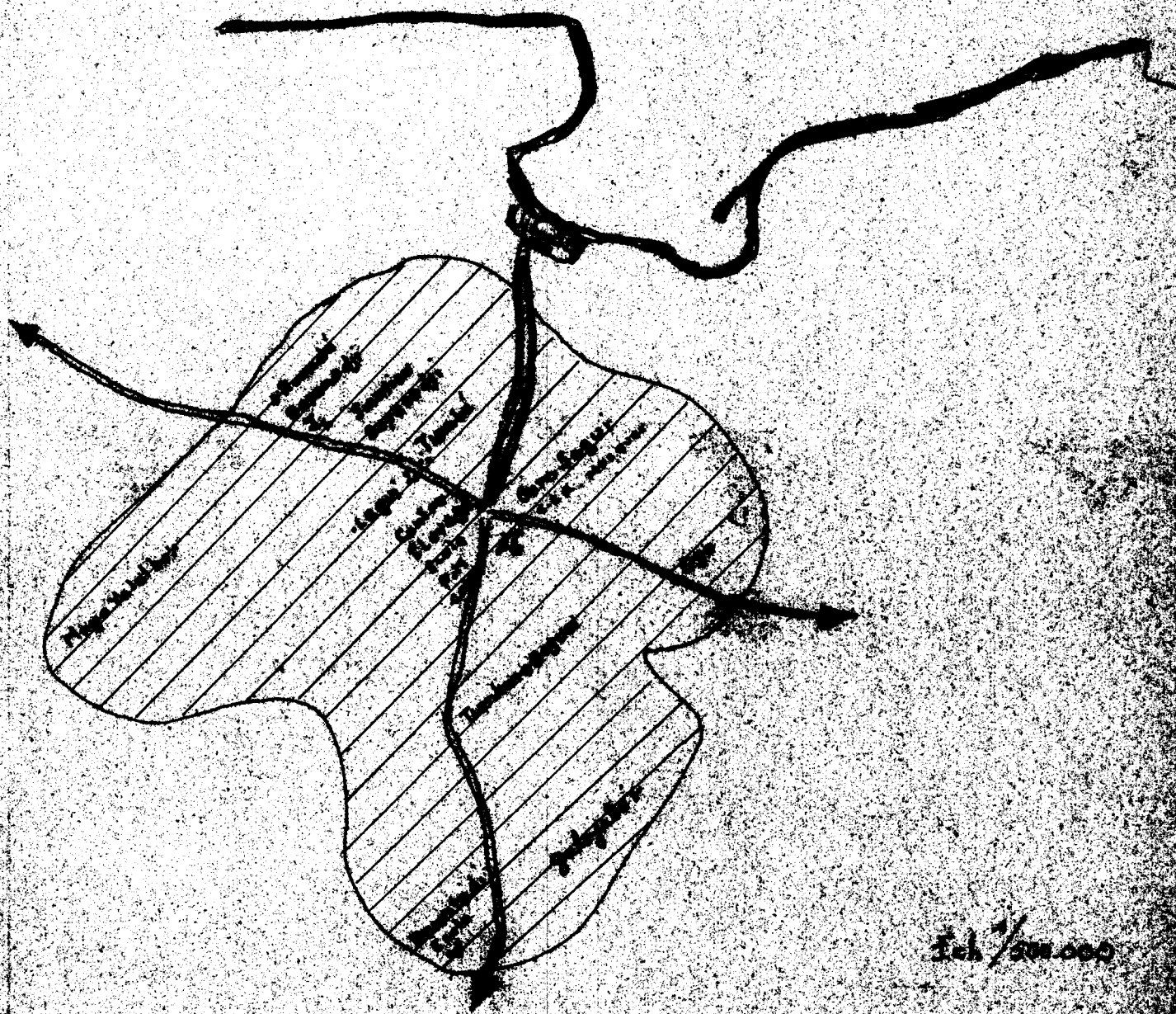
.../...



Arret.

OURO-SOGU

POLARISATION



Feb 7/2000

## XI - O U R O S S O G U I

### 11.1. Situation et démographie

Le centre de Ourosogui est situé dans le département de Matam au carrefour des routes Matam-Saint-Louis, Matam-Bakel et Matam-Linguère.

Il comprend une population de 3.107 habitants répartis comme suit :

hommes 947  
femmes 973  
enfants 1.187

### 11.2. Equipements socio-économiques

- 1 CER (polyvalent)
- 1 poste de S/préfecture
- 1 secteur d'Elevage avec Parc de vaccination
- 1 brigade forestière
- 1 école
- 1 dispensaire
- 2 Mosquées
- 1 coopérative agricole
- 1 secteur ONCAD
- 1 camp militaire
- Aviation
- 1 cellule d'animation
- 1 puits forage

### 11.3. Pôlarisation

Ourosogui, de part sa position géographique en retrait des zones enclavées facilitant son accès par toutes les voies, joue un impact socio-économique très important sur son environnement. Ainsi il pôlarise un grand nombre de villages :

.../...

Thiambé :

hommes 180

femmes 170

enfants 161

Pop. totale 511

Dans ce village il y a 2 paysans-pilotes formés au centre  
de Ogo.

Boynadji :

Sinthiou hommes 289

femmes 284

enfants 262

Pop. totale 835

Boynadji :

hommes 238

femmes 231

enfants 228

- Pop. totale 697

Equipements : 1 école + 1 coopérative milicole  
1 mosquée de Vendredi

Legui :

hommes 13

femmes 15

enfants 6

Pop. totale 34

Mogo Yalalbé :

hommes 63

femmes 52

enfants 19

Pop. totale 134

.../..

Peté Niébé :

hommes 68

femmes 60

enfants 13

Pop. totale 141

Dienga :

hommes 54

femmes 52

enfants 27

Pop. totale 133

Hombo-Freybi :

hommes 32

femmes 23

enfants 17

Pop. totale 72

Ogo :

hommes 494

femmes 553

enfants 507

Pop. totale 1.554

Equipements : 1 école

1 C.A.P.

1 Coopér.

Galloyabé Peulh :

hommes 7

femmes 9

enfants 6

Pop. totale 22

boeufs 47

ânes 1

ovins et  
caprins 17Galloyabé Toucouleur :

hommes 122

femmes 104

enfants 48

Pop. totale 274

**XIII - K A N E L****12.1. Situation et démographie**

Le village de Kanel est situé dans l'Arrondissement dont il porte le nom et en est le chef-lieu, entre Ourosogui et Semmé dans le

060

12.3. KANEL - Polarisation

Villages pōlarisés	Population		Exempts	Equipements
	H	F		
Sinthiou	332	324	273	1 école, 1 puits, 1coop. milicole, 1 mosquée
Soringho Sébé	223	188	154	1 école, 1 coop. milicole 1 puits ord. 1 mosquée
Ourossidi	157	162	96	1 puits
Foumiaré-Diobé	204	175	182	2 puits ordinaires 1 mosquée
Soringho goullars	141	135	96	1 puits ord. 1 mosquée, verger collectif
Foumihara dimboulé	143	135	76	1 puits ord. 1 vulgarisat.
Diamvély	137	96	96	1 puits ord. 2 vulgarisat. d'ogo
Fora Diawara	80	89	39	1 puits ordinaire
Lévé - Dawadi	20	19		

Personnes influentes :

Abdoul Aziz WANE, Fonctionnaire en retraite, Président de la coopérative milicole.

Ameth Tdjane WANE : Ingénieur Agro à DAKAR.

Ameth LY : Administrateur civil Secrétaire Général du Gouvernement.

Samba GOULOSE et Ousmane DAFF : tous deux animateurs au village.

Birane WANE : Administrat. civil Préfet à Kolda.

Ahmadou Ameth WANE : Inspecteur d'Elevage à Saint-Louis

Ahmadou Débé KANE : Responsable Politique - magasinier à Kolda.

.../



1243. KANEL - Polarisation

<u>Villages pôlarisés</u>	<u>Population</u>		<u>Exempts</u>	<u>Equipements</u>
	<u>H</u>	<u>F</u>		
Sinthiou	332	324	273	1 école, 1 puits, 1 coop. milicole, 1 mosquée
Soringho Sébé	223	188	154	1 école, 1 coop. milicole 1 puits ord. 1 mosquée
Ourossidi	157	162	96	1 puits
Foumiaré-Diobé	204	175	182	2 puits ordinaires 1 mosquée
Soringho goullars	141	135	96	1 puits ord. 1 mosquée, verger collectif
Foumihara dimboulé	143	135	76	1 puits ord. 1 vulgarisat.
Diamvély	137	96	96	1 puits ord. 2 vulgarisat. d'ogo
Fora Diawara	80	89	39	1 puits ordinaire
Lévé - Dawadi	20	19		

Personnes influentes :

Abdoul Aziz WANE, Fonctionnaire en retraite, Président de la coopérative milicole.

Ameth Tdjane WANE : Ingénieur Agro à DAKAR.

Ameth LY : Administrateur civil Secrétaire Général du Gouvernement.

Samba GOULOSE et Ousmane DAFF : tous deux animateurs au village.

Birane WANE : Administrat. civil Préfet à Kolda.

Ahmadou Ameth WANE : Inspecteur d'Elevage à Saint-Louis

Ahmadou Débé KANE : Responsable Politique - magasinier à KAI

.../

Echanges et Production

Les principales cultures sont le mil sorgho et le maïs. Dans le diéri, l'état des terres pauvres en matières organique ne permet pas d'obtenir de bons rendements. C'est pourquoi la production céréalière est faible. Dans le Oualo, l'irrégularité des crues et l'étroitesse des terres exploitées sont les facteurs qui affectent le maraîchage. Dans l'ensemble les récoltes sont très faibles pour couvrir le déficit vivrier que connaissent chaque année ces zones.

La riziculture, quant à elle, se heurte à beaucoup de problèmes :

- l'importance des charges à l'hectare insupportables par le paysan.
- Mauvais état des canaux d'irrigation
- Négligence des digues périphériques (guédé-chantier - Madina N'Diabé - N'Gouye)
- Querelles dans la répartition des terres des cuvettes (Madina N'Diabé)

Les problèmes ci-dessus sont les facteurs essentiels du découragement des paysans.

Il est à signaler également la faiblesse des investissements due à l'effet de démonstration causé par la présence des éléments venus de l'étranger avec des biens de luxe.

Ainsi, les paysans sont entravés par ce phénomène qui les prive de toute possibilité de rentabiliser leurs exploitations.

.../...

Commercialisation : La commercialisation des produits de pêche du bétail et des céréales s'effectue au niveau des villages-centres. Les marchés permanents à N'Dioum, Aéro-Lao, Kaskas, Thilé-Boubacar, Saldé, assurent le commerce des produits de cueillette de maraîchage, pêche et d'élevage.

Les femmes Toucouleurs et Peulhs font des déplacements de plus de 10 km pour écouler leur lait, poissons, céréales dans les villages-centres et s'approvisionner en denrées alimentaires et produits manufacturés.

Il faut noter que les producteurs de mil éprouvent d'énormes difficultés d'écoulement de leurs produits. Pour les encourager l'ONCAD devrait se charger de la commercialisation de leur production entière afin de leur éviter l'exploitation dérisoire des "Dioulas".

En somme, pour faciliter l'approvisionnement des populations, la SONADIS devraient s'implanter au niveau des villages-centres, conformément aux prévisions de l'Etat.

Problèmes : En fait toutes les décisions concernant les villages du Fouta ne sont pas directement prises **par** les responsables des structures sociales du terroir.

En effet, dans chaque occasion ils attendent pour se fixer les suggestions de certains cadres originaires du terroir, mais servant à DAKAR. C'est pourquoi la réalisation de certains projets intéressant directement les paysans s'avère très difficile d'autant plus que ces cadres sollicités pour des conseils et suggestions ne peuvent donner aucune précision viable parce qu'ils sont complètement coupés du milieu villageois.

Mouvements de Personnes : La Région du fleuve est une des parties les plus déshéritées du pays ; dominée par les aléas climatiques les récoltes diéri et oualo y restent médiocres.

Cette situation de fait est la cause fondamentale de la pauvreté des paysans qui, pour améliorer leurs conditions de vie, s'orientent vers divers horizons à la recherche d'un revenu lucratif et d'un travail moins fatigant.

Ce phénomène social est accentué par le désenclavement du Fouta par l'axe du diéri qui facilite les liaisons entre les différentes parties du pays.

Parmi les vagues d'exodés, les uns ne reviennent qu'après plusieurs années d'absence avec un revenu très important et une émancipation qui incitent parents et amis à l'imitation ; tandis que les autres envoient périodiquement au terroir de l'argent ou des biens qui concrétisent la disparité entre leurs niveaux de vie et ceux des sédentaires.

C'est ainsi que la main d'oeuvre restante se trouve obligée de quitter leur village vers d'autres pôles d'attraction. Il existe cependant une catégorie de paysans qui au lieu d'être extravertis vers les autres régions ont opté pour une migration dans le sens Ferlo-diéri-oualo et inversement. En principe ces derniers sont souvent des éleveurs ou ceux qui veulent associer l'agriculture et l'élevage.

Par contre les flux humains les plus intenses s'orientent vers trois directions :

- a) vers les autres régions du Sénégal
- b) vers les pays africains
- c) vers l'Europe et le reste du monde.

.../...

Avant de venir aux trois points précités, il convient d'expliquer les causes et la période au cours de laquelle s'effectue la migration orientée dans le sens Ferlo-oualo et inversement. Ces mouvements de personnes ont lieu de Novembre à Décembre, après les cultures du diéri les éleveurs quittent en nombres importants le Ferlo vers les pâturages verdoyants du Oualo. A cette même période les cultivateurs quittent leurs champs du diéri pour ceux du Oualo, pour les cultures de décrues. C'est alors que revivent les villages du oualo abandonnés pendant l'hivernage.

Il faut noter que cette orientation peut changer de direction durant les sécheresses doublées de crues faibles. Dans ce cas précis les cultivateurs se dirigent vers les cantres et les éleveurs vers les Niayes ou autour des grands forages.

La migration en général est très marquée par des flux orientés vers les centres urbains. Presque tous les jeunes toucouleurs veulent se débarrasser des terroirs pour se fixer dans les bidonvilles des quartiers périphériques des centres comme DAKAR, KAOLACK, SAINT-LOUIS, THIES.

Dans ces villes les paysans y occupent des tâches salariées de marchands ambulants, banas-banas, cireurs de chaussures, ou font les "talibés" demandant de l'aumône.

En France, ils occupent des professions de manoeuvres, de balayeurs, certains cherchent à se qualifier.

En République du ZAIRE, ils sont des banas-banas ou des trafiquants de diamant.

Les déplacements de personnes ont revêtu aujourd'hui un caractère socio-économique tel qu'ils sont devenus plus fréquents et leurs orientations plus diverses. Ce phénomène mérite des études plus approfondies du fait de son importance dans le processus de développement de la vallée.

.../...