

11045

MISSION D'AMÉNAGEMENT DU SÉNÉGAL

---

RÉSEAU DE NIVELLEMENT

DE

PRÉCISION

---

REPÈRTOIRE

DES EMPLACEMENTS ET ALTITUDES

DES REPÈRES ET BORNES

---

FEUILLE DE SÉLIBABI

AU  $\frac{1}{200.000}$

---


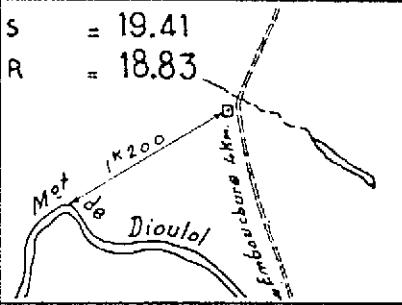
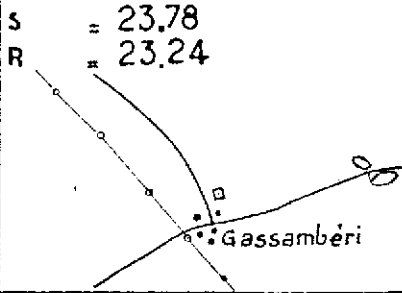
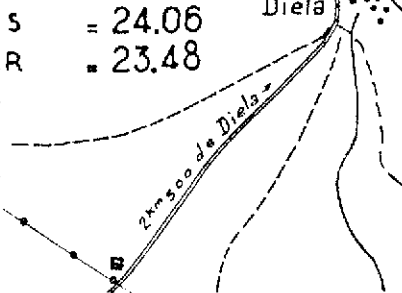
VALLÉE DU SÉNÉGAL

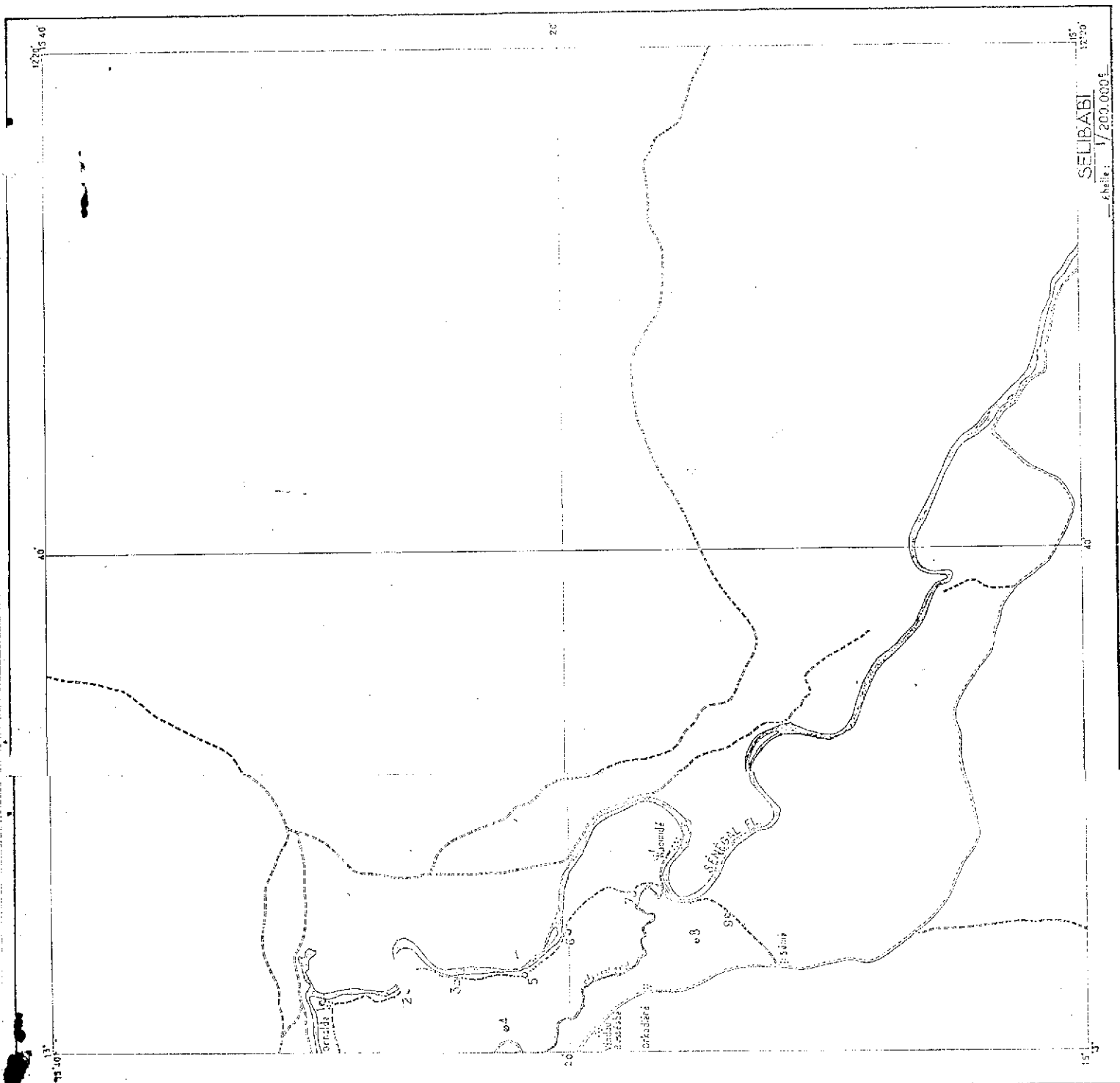
# VALLÉE DU SÉNÉGAL

NUMÉRO D'ORDRE	MATRICULE DES REPÈRES	DESCRIPTION DES REPÈRES	DÉSIGNATION DE L'ENTREPRISE	DATE DU NIVELLEMENT	CROQUIS ET ALTITUDES DES REPÈRES
1	A.10	Rive gauche du Sénégal A 300m au Nord du village de Ornolde.	GEOFFROY	1956	<p>Sommet = 18.29 Rivet = 17.78</p>
2	A.11	Rive Côté A 30 Gour			<p>S = 18.61 R = 18.09</p>
3	A.12	Rive g Côté c A 2kr village			<p>S = 18.77 R = 18.25</p>
4	T.3	A 4km - Ouest du village de Ganguel-Soulé	"	"	<p>S = 15.80 R = 15.36</p>
5	A.13	Rive gauche du Sénégal. Côté Est de la piste. A 2km300 au Sud du village: Ganguel- Soulé.	"	"	<p>S = 19.91 R = 19.34</p>

11045

# VALLÉE DU SÉNÉGAL

NUMÉRO D'ORDRE	MATRICULE DES REPÈRES	DESCRIPTION DES REPÈRES	DESIGNATION DE L'ENTREPRISE	DATE OU NIVELLEMENT	CROQUIS ET ALTITUDES DES REPÈRES
6	A.14	Rive gauche du Sénégal Côté Nord de la piste Face à l'île de Doundé Padalel.	GEOFFROY	1956	<p>sommet = 19.32 Rivet = 18.77</p> 
7	A.15	Côté Ouest de la piste A 3 km 500 au Nord de l'embouchure de Dioulol.	"	"	<p>S = 19.41 R = 18.83</p> 
8	B.18	Au Nord du village de Gassambéri.	"	"	<p>S = 23.78 R = 23.24</p> 
9	B.19	Côté Nord de la piste A 2 km 500 au Sud-Ouest du village de Diéla.	"	"	<p>S = 24.06 R = 23.48</p> 
10					<p>S = R =</p>



SELIBABI  
1:200,000  
Scale: 1/200,000

00

00